



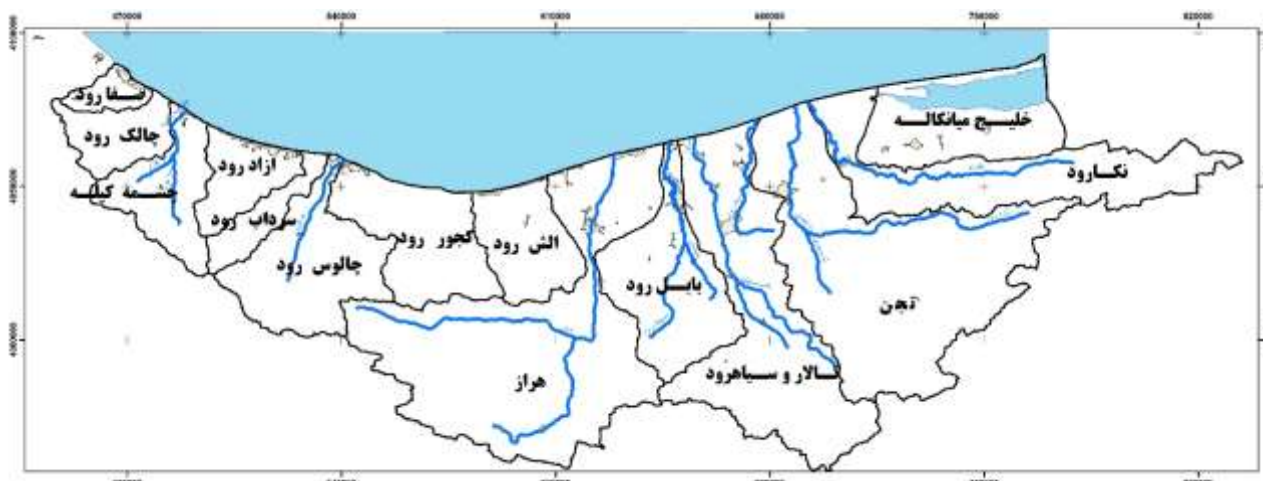
### وضعیت بارش

درصد تغییرات نسبت به		مقدار بارش مهر لغایت خرداد ماه سال جاری (میلی متر)	عنوان
دوره دراز مدت	سال گذشته		
-۱۹	-۱۶	۴۸۳/۱	مناطق غرب استان
-۱۹	-۱۴	۴۰۳/۱	مناطق مرکزی استان
-۱۹	-۱۴	۳۸۴/۵	مناطق شرق استان
<b>-۱۹</b>	<b>-۱۴</b>	<b>۴۱۹/۷</b>	متوسط استان



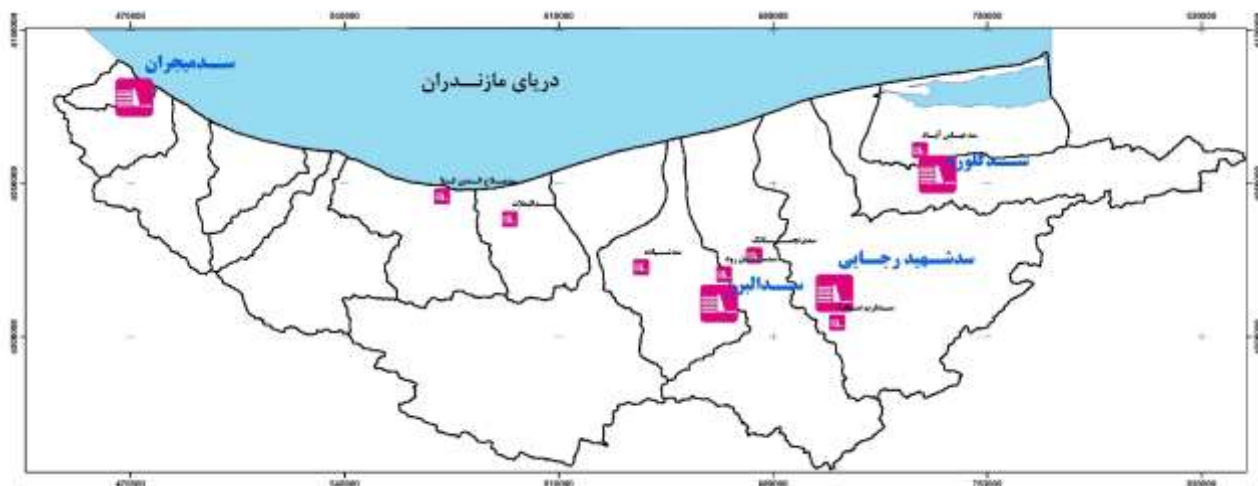
### وضعیت آبدهی رودخانه‌ها

درصد تغییرات آبدهی مهر لغایت خرداد ماه سال آبی جاری نسبت به		حجم آبدهی مهر لغایت خرداد ماه سال جاری (میلیون متر مکعب)	رودخانه - ایستگاه
دوره درازمدت	سال گذشته		
-۴۰	-۲۷	۱۹۹/۷	چشمه گیله - هرا نبر
-۴۸	-۳۲	۱۶۸/۶	جالوس - پل ذغال
-۳۷	-۱۲	۴۱۳/۱	هراز - کره سنگ
-۶۲	-۴۵	۱۶۴/۶	بابرود - کشتارگاه
-۷۶	-۷۲	۶۱/۵	نالار - کیاکلا
-۸۷	-۸۳	۴۹/۲	تجن - کردخیل
-۷۵	-۶۰	۳۳/۹	نکارود - آبلو ونهر آبلو
<b>-۵۶</b>	<b>-۴۲</b>	<b>۱۰۹۰/۶</b>	مجموع



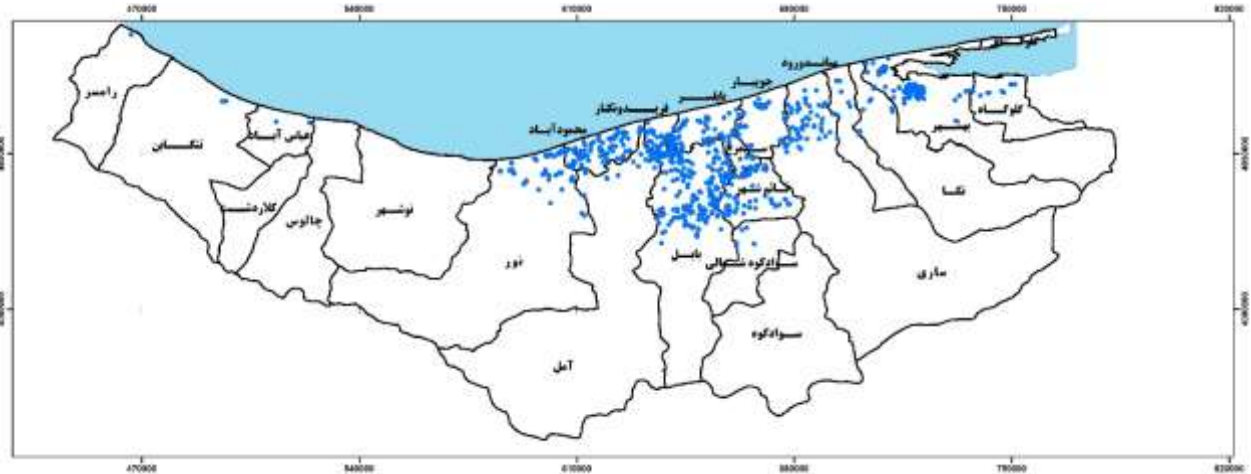
## وضعیت منابع آب و آبیاری سدها

ردیف	نام سد	ظرفیت مخزن (میلیون متر مکعب)	میزان آبیاری مخزن		تغییر حجم آبیاری نسبت به ماه مشابه سال گذشته (میلیون متر مکعب)	درصد تغییرات نسبت به ماه مشابه سال گذشته
			حجم (میلیون متر مکعب)	درصد پرشدگی مخزن		
۱	شهید رجایی	۱۶۲/۵	۴۸/۰۰	۲۹/۵۴	-۹/۸۰	-۱۶/۹۶
۲	البرز	۱۴۱/۶	۶۲/۳۷	۴۴/۰۵	-۵۳/۲۸	-۴۶/۰۷
۳	کلوردنکا	۱۱۵	۳/۲۰	۲/۷۸	-۲/۶۲	-۴۵/۰۲
۴	میجران	۸	۷/۰۶	۸۸/۲۵	۰/۴۷	۷/۱۳
۵	شیاده	۴/۵۰	۲/۰۰	۴۴/۴۴	-۰/۴۰	-۱۶/۶۷
۶	پرنجستانک	۳/۳۰	۲/۵۵	۷۷/۲۷	۰/۴۳	۲۰/۲۸
۷	فریم صحرا	۳	۰/۱۴	۴/۶۷	۰/۰۰	۰/۰۰
۸	صلاح الدین کلا	۲/۱۰	۲/۰۰	۹۵/۲۴	۰/۰۰	۰/۰۰
۹	سنبل رود	۱/۴۰	۱/۳۲	۹۴/۲۹	۰/۰۷	۵/۶۰
۱۰	ایمالات	۰/۸۰	۰/۷۷	۹۶/۲۵	۰/۰۸	۱۱/۵۹
۱۱	عباس آباد	۰/۶۰	۰/۳۸	۶۳/۶۰	-۰/۱۴	-۲۷/۲۳
	<b>مجموع</b>	<b>۴۴۲/۸۰</b>	<b>۱۲۹/۷۹</b>	<b>۲۹/۳۱</b>	<b>-۶۵/۱۹</b>	<b>-۳۳/۴۳</b>



## وضعیت منابع آب و آبیاری آبندها

حجم آبیاری		ظرفیت مخزن (میلیون متر مکعب)	تعداد قطعات
درصد پرشدگی مخزن	حجم آب (میلیون متر مکعب)		
۳۴	۱۳۸/۰۷	۴۰۵/۳۷	۸۷۸



## آب زیرزمینی

تغییرات حجم آبخوان (میلیون متر مکعب) نسبت به		تغییرات تراز (متر) نسبت به	
ماه مشابه دراز مدت	ماه مشابه سال آبی گذشته	ماه مشابه دراز مدت	ماه مشابه سال آبی گذشته
-۲۱۱/۳۴	-۸۷/۸۲	-۱/۲۷	-۰/۵۰

