

سال آبی ۱۴۰۵-۱۴۰۴

(مهر لغایت بهمن)

# خلاصه وضعیت بارندگی و منابع آب



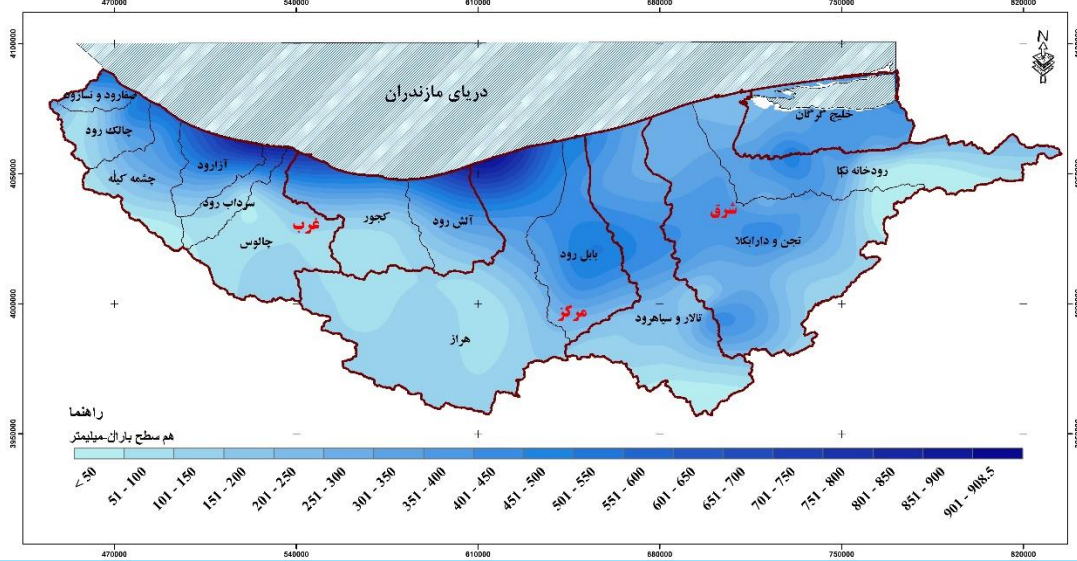
وزارت نیرو

## استان مازندران

شرکت سهامی آب منطقه‌ای مازندران

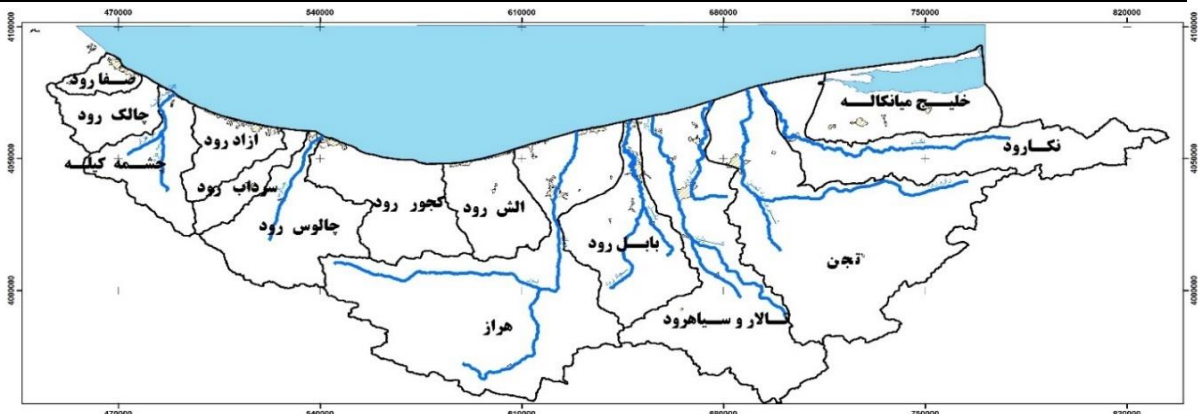
### وضعیت بارش استان

عنوان	مقدار بارش مهر لغایت بهمن ماه سال آبی جاری (میلی‌متر)	
	سال گذشته	درصد تغییرات نسبت به دوره دراز مدت
مناطق غرب استان	۲۶۲/۸	-۳۲
مناطق مرکزی استان	۲۶۷/۱	-۱۴
مناطق شرق استان	۲۸۶/۷	-۶
<b>متوسط استان</b>	<b>۲۶۹/۱</b>	<b>-۱۴</b>



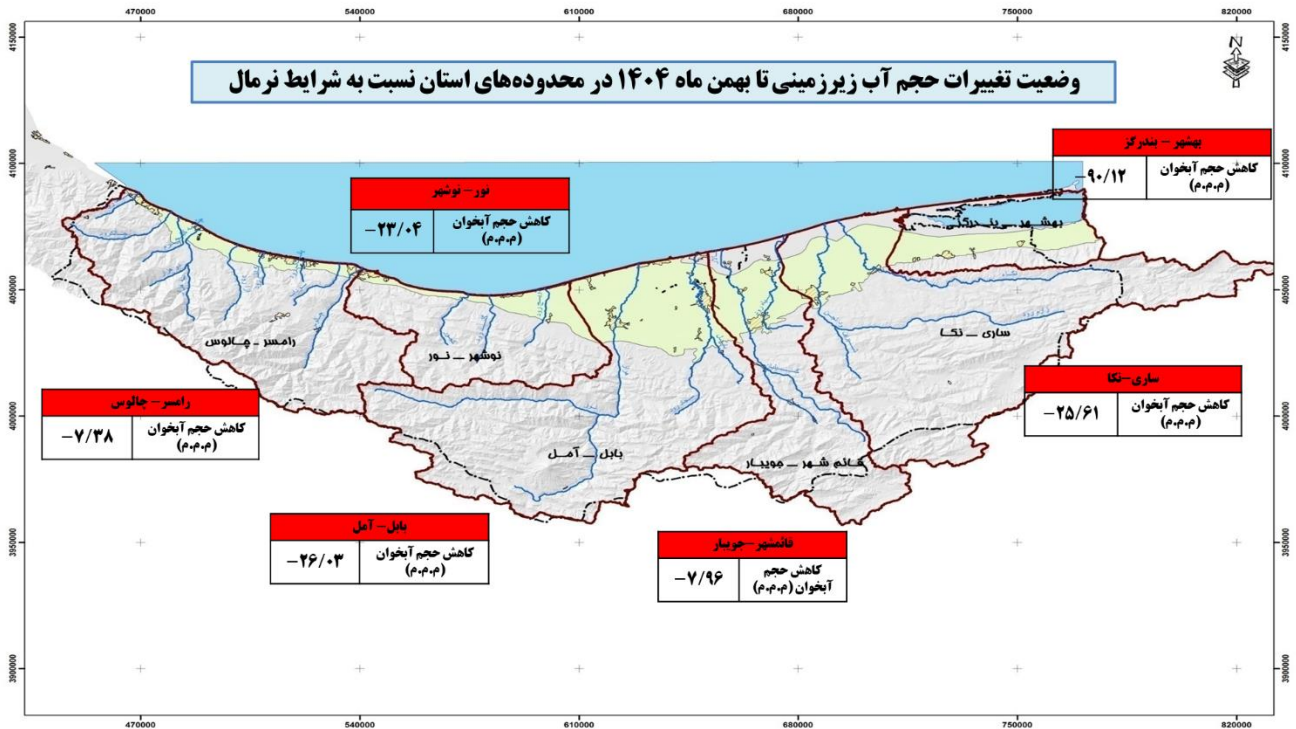
### وضعیت آبدهی رودخانه‌های مهم استان

رودخانه	حجم آبدهی مهر لغایت بهمن ماه سال آبی جاری (میلیون متر مکعب)	
	سال گذشته	درصد تغییرات آبدهی مهر لغایت بهمن ماه سال آبی جاری نسبت به دوره درازمدت
چشمه کیله	۸۳/۷	-۲۷
چالوس	۷۳/۹	-۲۶
هراز	۱۴۷/۲	-۱۹
بابلرود	۱۲۵/۵	-۲۶
نالار	۹۱/۵	-۲۲
نجن	۱۱۹/۷	-۴۴
نکارود	۳۱/۶	-۹
<b>مجموع</b>	<b>۶۷۳/۱</b>	<b>-۲۸</b>



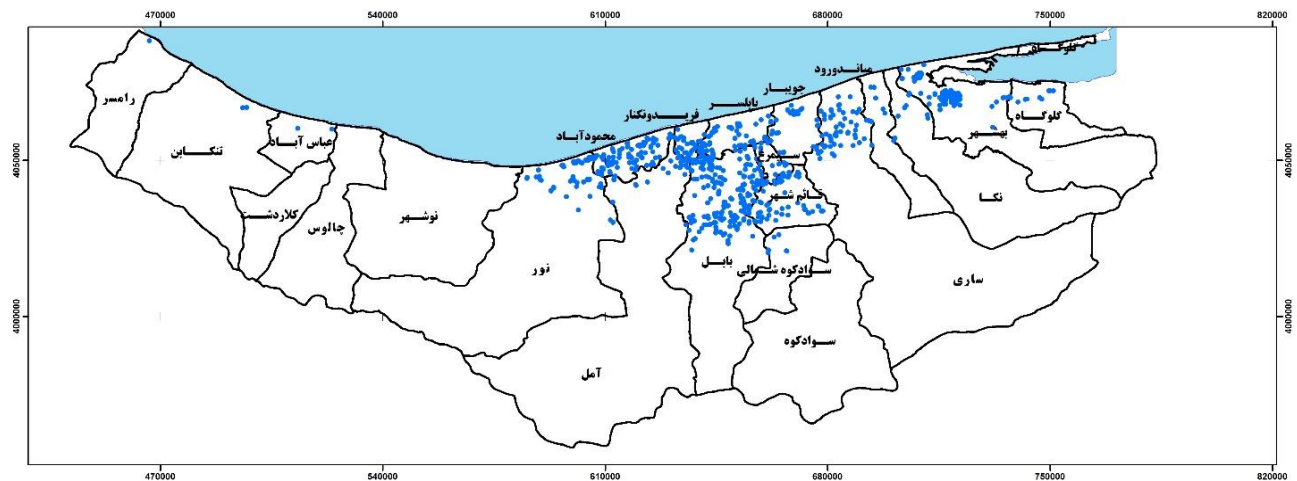
## وضعیت آب زیرزمینی استان

تغییرات حجم آبخوان (میلیون متر مکعب) نسبت به		تغییرات تراز (متر) نسبت به	
ماه مشابه سال گذشته	ماه مشابه دراز مدت	ماه مشابه سال گذشته	ماه مشابه دراز مدت
-۱۳/۰۹	-۱۸۰/۱۶	-۱/۱۲	-۰/۱۰



## وضعیت آبنگاری آبندان‌ها

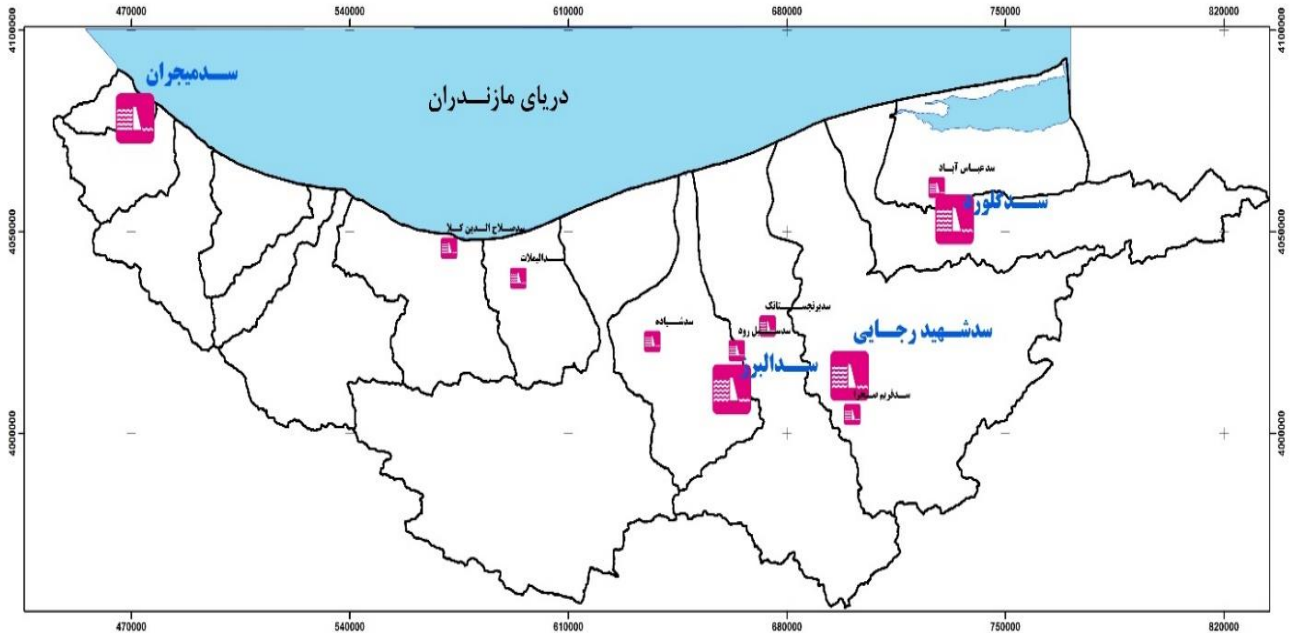
حجم آب موجود		ظرفیت مخزن (میلیون متر مکعب)	تعداد قطعات
درصد پرشدگی مخزن	حجم آب (میلیون متر مکعب)		
۶۱	۲۴۵/۲۶	۴۰۵/۳۷	۱۰۳۴



موقعیت مکانی آبنگاری‌های استان مازندران

## وضعیت آگیری سدها

درصد تغییرات نسبت به ماه مشابه سال گذشته	تغییر حجم آگیری نسبت به ماه مشابه سال گذشته (میلیون متر مکعب)	میزان آگیری مخزن		ظرفیت مخزن (میلیون متر مکعب)	نام سد	رتبه‌بندی
		درصد پرشدگی مخزن	حجم (میلیون متر مکعب)			
-۳۰/۶۵	-۳۷/۶۳	۵۲/۴۰	۸۵/۱۴	۱۶۲/۵	شهید رجایی	۱
-۱۰/۸۰	-۱۳/۹۵	۸۱/۳۵	۱۱۵/۱۹	۱۴۱/۶	البرز	۲
۷۶/۳۵	۹/۷۸	۱۹/۶۵	۲۲/۶۰	۱۱۵/۰۰	کلوردنکا	۳
-۱۵/۴۴	-۱/۱۸	۸۱/۰۸	۶/۴۹	۸/۰۰	میجران	۴
-۳۴/۷۳	-۱/۵۶	۶۵/۳۰	۲/۹۳	۴/۴۹	شیاده	۵
-۰/۱۳	۰/۰۰	۱۰۰/۰۰	۳/۱۴	۳/۱۴	برنجستانک	۶
۱۰۱/۳۹	۰/۳۶	۲۴/۱۰	۰/۷۲	۳/۰۰	فریم صحرا	۷
۰/۰۰	۰/۰۰	۱۰۰/۰۰	۲/۰۰	۲/۰۰	صلاح‌الدین کلا	۸
۰/۰۰	۰/۰۰	۱۰۰/۳۰	۱/۳۵	۱/۳۵	سنبل رود	۹
-۸/۱۲	-۰/۰۶	۹۱/۶۵	۰/۷۲	۰/۷۹	ایمالات	۱۰
-۴۶/۵۵	-۰/۱۶	۳۱/۲۳	۰/۱۹	۰/۶۰	عباس آباد	۱۱
<b>-۱۵/۵۹</b>	<b>-۴۴/۴۱</b>	<b>۵۴/۳۵</b>	<b>۲۴۰/۴۷</b>	<b>۴۴۲/۴۷</b>	<b>مجموع</b>	



موقعیت مکانی سدهای استان مازندران